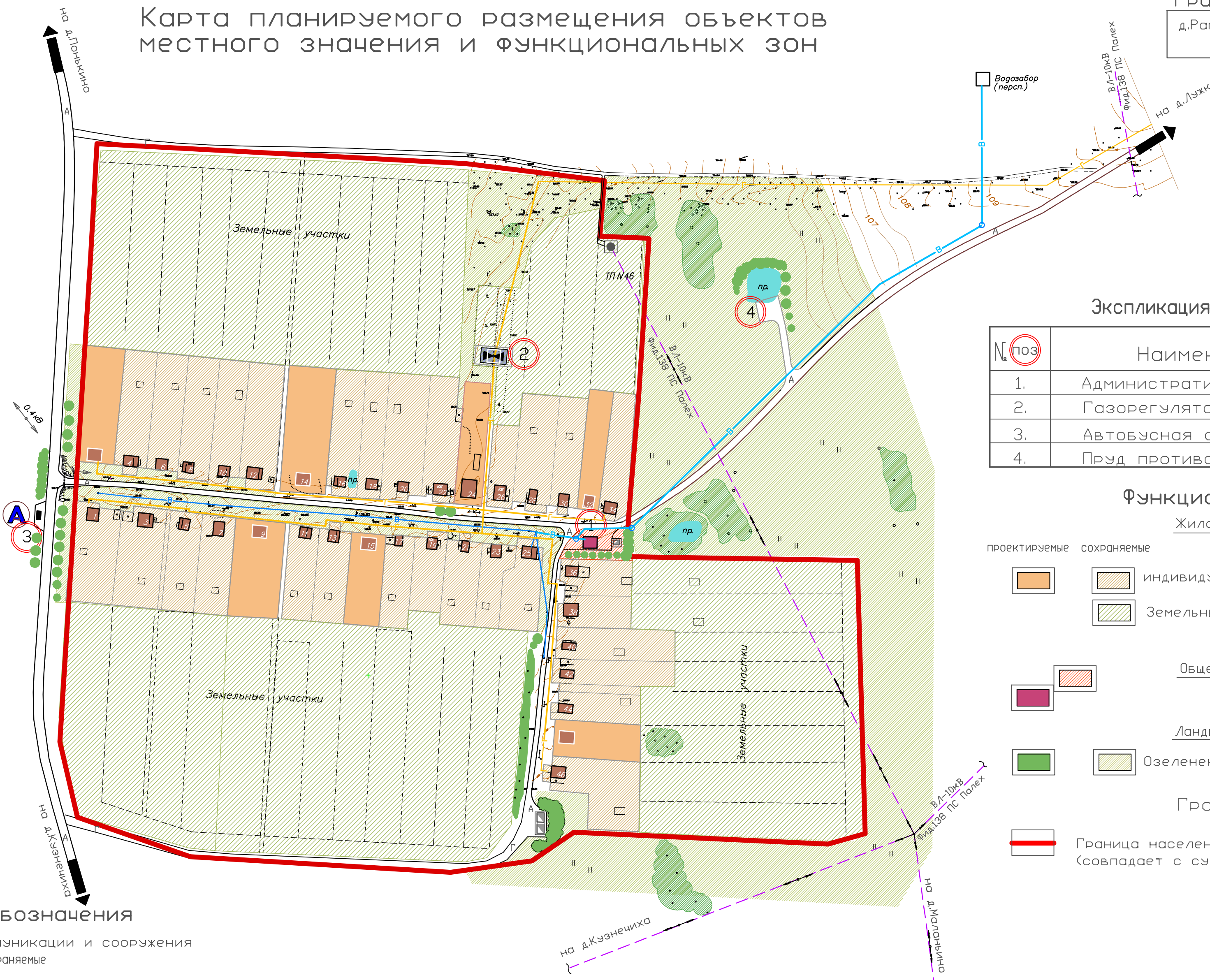
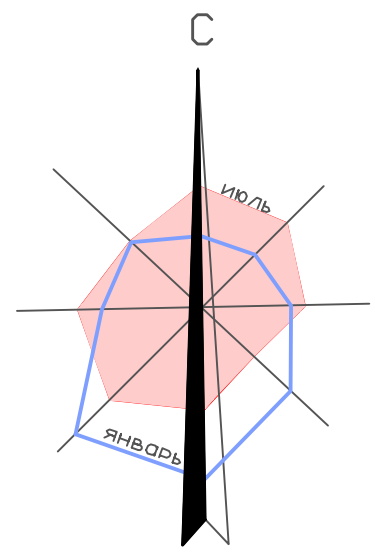


Генеральный план деревни Раменье

Карта планируемого размещения объектов местного значения и функциональных зон

Градостроительные показатели

д.Раменье	Площадь	- 21,0 га
	Население (персп.)	- 50 чел.



Экспликация новых объектов

№ поз	Наименование
1.	Административное здание (магазин)
2.	Газорегуляторный пункт (ГРП)
3.	Автобусная остановка
4.	Пруд противопожарный с пирсом


Функциональные зоны

Жилой застройки

проектируемые сохраняемые

		индивидуальной застройки с участками
		Земельные участки

Общественной застройки



Ландшафтно-рекреационные

		Озеленение, луга
--	--	------------------

Границы

	Граница населенного пункта проектируемая (совпадает с существующей)
--	---

Условные обозначения

Инженерные коммуникации и сооружения проектируемые сохраняемые

	Газ
	Водопровод
	Эл. сеть 0,4кВ
	Эл. сеть 10 кВ
	Трансформаторная подстанция
	Газорегуляторный пункт (ГРП)
	Контейнерная площадка для мусора

Примечания:

1. Данная карта является основным чертежом (генеральным планом деревни Раменье).
2. На данной карте отображены:
 - а) Проектируемая граница населенного пункта;
 - б) Планируемое размещение объектов местного значения;
 - в) Функциональные зоны.

				Заказ № 13018		Заказчик: Администрация Раменского сельского поселения Палехского муниципального района Ивановской области	
				Генеральный план деревни Лужки и деревни Раменье Палехского района Ивановской области			
Изм.	Кол.лч.	Лист док.	Подпись	Дата	Графические материалы (утверждаемые)		
ГИП		Опекзнов			Стадия	Лист	Листов
Рук.группы		Опекзнов			П	7	7
Инженер		Арзамасова			Карта планируемого размещения объектов местного значения и функциональных зон деревни Раменье М 1:2000		
					000 "Ивановопроект"		